

Timo Leskinen

OSALLISTUMIS- JA ARVIOINTISUUNNITELMA 17.1.2018**LAPINLAHDEN KUNTA
KORPISEN RANTAOSAYLEISKAAVAN MUUTOS****1 MIKÄ ON OSALLISTUMIS- JA ARVIOINTISUUNNITELMA?**

Maankäyttö- ja rakennuslain 63 §:n mukaan tulee kaavoitustyöhön sisällyttää kaavan laajuuteen ja sisältöön nähden tarpeellinen suunnitelma osallistumis- ja vuorovaikutusmenettelystä sekä kaavan vaikutusten arvioinnista.

2 MISSÄ JA MITÄ ON SUUNNITTEILLA?

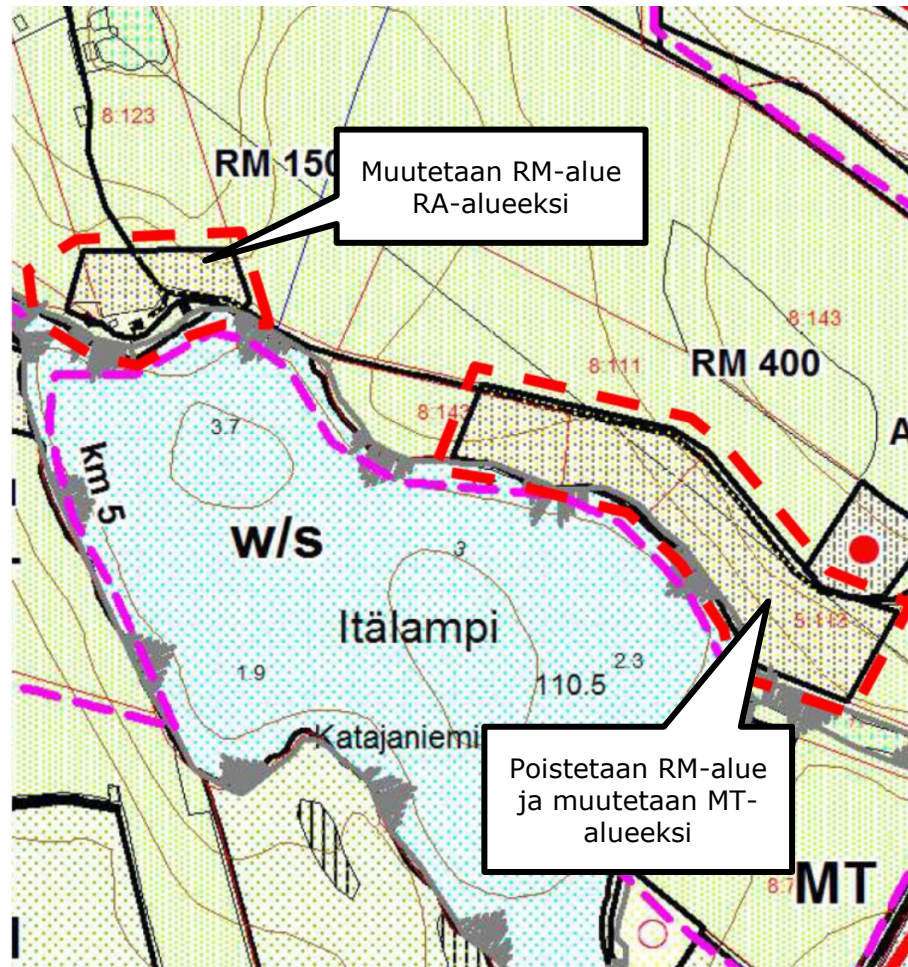
Tavoitteena on laatia Korpisen rantaosayleiskaavan muutos Itälammen ranta-alueelle. Suunnittelualaue sijoittuu Korpisenkylän Itälammen rannalle. Suunnittelualan tarkempi sijainti selviää oheisesta kuvasta (kuva 1). Muutos on lähtenyt vireille maanomistajan esityksestä. Muutos koskee tiloja 402-425-8-123, 402-426-7-1, 402-425-8-113 ja 402-425-8-143.



Kuva 1. Suunnittelualan sijainti.

3 MIHIN SUUNNITTELULLA PYRITÄÄN?

Tavoitteena on muuttaa pohjoisosan matkailupalveluiden alue (RM) loma-asuntoalueeksi (RA) ja muuttaa hieman alueen rajausta. Lisäksi tavoitteena on poistaa koillisrannalta RM-alueet. Muutoksen tavoitteet ilmenevät oheisesta yleiskaavaotteesta.



Kuva 2. Ote Korpisen rantaosayleiskaavasta ja kaavan tavoitteet.

4 MITÄ SUUNNITELMIA TAUSTALLA?

Valtakunnalliset alueidenkäyttötavoitteet

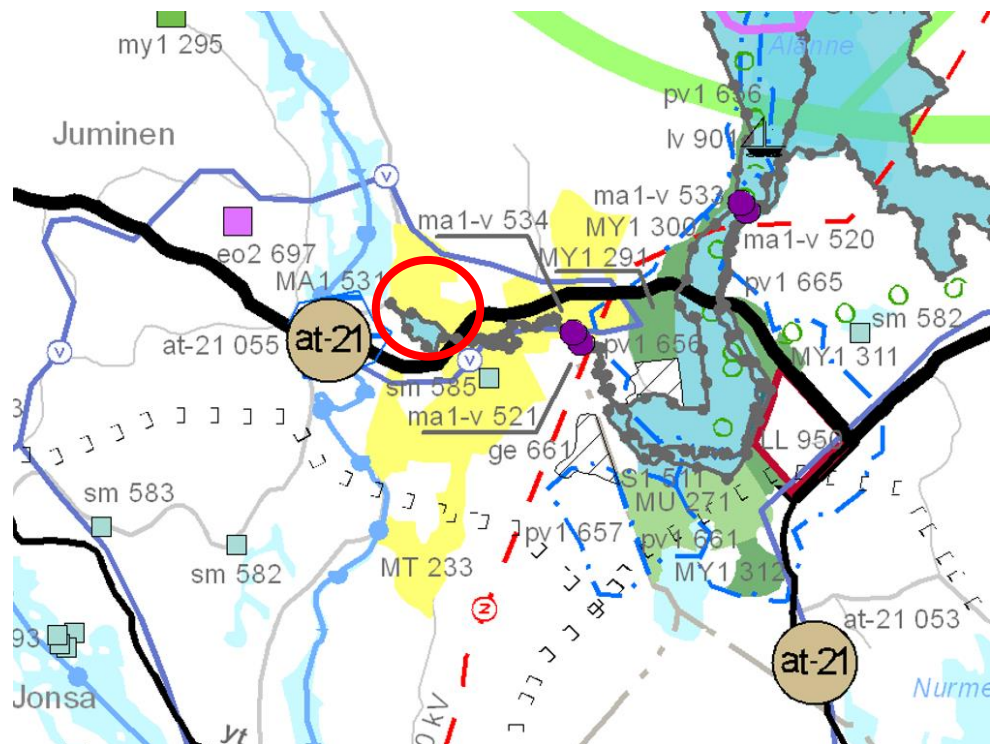
Valtioneuvosto hyväksyi uudet tavoitteet 14.12.2017 ja uudet valtakunnalliset alueidenkäyttötavoitteet tulevat voimaan 1.4.2018. Uudistettujen alueidenkäyttötavoitteiden aluekokonaisuudet ovat:

- 1) Toimivat yhdyskunnat ja kestävä liikkuminen
- 2) Tehokas liikennejärjestelmä
- 3) Terveellinen ja turvallinen elinympäristö
- 4) Elinvoimainen luonto- ja kulttuuriympäristö sekä luonnonvarat
- 5) Uusiutumiskykyinen energiahuolto

Maakuntakaava

Alueella on voimassa Pohjois-Savon maakuntakaava 2030, joka on hyväksytty 8.11.2010 ja vahvistettu Ympäristöministeriössä 7.12.2011.

Suunnittelualue sijoittuu maakuntakaavassa maatalousalueelle. Itälampi on osoitettu maakuntakaavassa Natura-2000 verkostoon kuuluvaksi alueeksi.



Kuva 3. Ote maakuntakaavasta

MT

MAATALOUSALUE

Merkinnällä osoitetaan laatuluokaltaan hyvät, yhtenäiset, laajat peltoalueet, jotka halutaan jatkossakin säilyttää maatalouskäytössä.

Suunnittelumääräys: Alueet tulee ensisijaisesti säilyttää maatalouskäytössä. Rakentaminen tulee suunnitella siten, että yhtenäisiä peltoalueita ei pirstota, eikä muutoin heikennetä viljelyolosuhteita, ja otetaan huomioon maiseman peruspiirteet.

S1

SUOJELUALUE

Merkinnällä osoitetaan vesilain ja vesilain tai luonnonsuojelulain (maa-alueet) perusteella suojeltavia alueita.

s1

Alueella on voimassa MRL:n 33 §:n mukainen rakentamisrajoitus.¹

SL

LUONNONSUOJELUALUE

Merkinnällä osoitetaan luonnonsuojelulain nojalla suojeltuja tai suojeltavaksi tarkoitettuja alueita.

sl

Alueella on voimassa MRL:n 33 §:n mukainen rakentamisrajoitus.¹

**NATURA-2000 VERKOSTOON KUULUVA ALUE**

Merkinnällä on osoitettu Natura 2000 - ohjelmaan sisältyvät alueet. Alueet on osoitettu SL-, S1-, MU-, MY1- ja VR-aluevarauksin.



Suunnittelumääräys: Natura-alueiden ja niiden viereisten alueiden käytön suunnittelussa on huolehdittava siitä, ettei hanke tai suunnitelma yksistään tai tarkasteltuna yhdessä muiden hankkeiden ja suunnitelmien kanssa luonnonsuojelulain 65 §:n tarkoittamalla tavalla merkittävästi heikennä Natura 2000-verkoston kuuluvien alueiden perusteena olevia luonnonarvoja.

Ympäristöministeriö vahvisti Pohjois-Savon tuulivoimamaakuntakaavan 15.1.2014. Suunnittelualueella ei ole kaavavarauksia.

Ympäristöministeriö vahvisti Pohjois-Savon kaupan maakuntakaava 2030:n 1.6.2016. Suunnittelualueella ei ole kaavavarauksia.

Pohjois-Savon maakuntahallitus käynnisti 23.1.2017 Pohjois-Savon maakuntakaavan 2040 laadinnan 1. vaiheen. Osallistumis- ja arviointisuunnitelma (OAS) oli maankäyttö- ja rakennuslain 63 §:n mukaisesti nähtävillä 30.1.-28.2.2017 sekä Päijänne-Saimaa kanavavarausta koskien uudelleen lausunnoilla 10.5.-15.6.2017. Maakuntakaavaluonnos oli nähtäville 7.11. – 15.12.2017 väliseksi ajaksi. Kaavaluonnoksessa ei ole suunnittelualuetta koskevia aluevarauksia.

Yleiskaavat

Alueella on voimassa Korpisen rantaosayleiskaava, joka on kunnanvaltuustossa hyväksytty 10.4.2012. Kaavaa on muutettu Saunalahden osalta vuonna 2015. Itälampi on määritetty kaavassa Natura-2000 verkostoon kuuluvaksi ja lisäksi se on merkitty alueen osaksi, jonka ominaispiirteitä ei saa heikentää (/s-merkintä). Kaavamuutoksen kohteena olevat alueet ovat Korpisen kaavassa osoitettu matkailupalveluiden alueeksi (RM) ja maatalousalueeksi (MT). Ote yleiskaavasta ilmenee kuvasta 2.

Asemakaava

Alueella ei ole voimassaolevaa asemakaavaa.

Kunnan rakennusjärjestys

Lapinlahden kunnanvaltuusto on hyväksynyt 15.11.2011 §99 rakennusjärjestyksen, joka on tullut voimaan 1.1.2012.

5 MITÄ JA MITEN VAIKUTUKSIA ARVIOIDAAN?

Odotettavissa olevien vaikutusten esiintyminen ja arviointi tapahtuvat asiantuntijoiden, viranomaisten, maanomistajien, asukkaiden ja suunnittelijoiden kanssa yhteistyössä ja vuorovaikutuksessa. Lähtökohtana ovat aiemmat suunnitelmat ja selvitykset, kartat, ilmakuvat sekä paikan päällä tehdyt luontoselvitykset ja inventoinnit. Vaikutusten arvioinnissa verrataan kaavan mukaista tilannetta nykytilanteeseen ja asetettuihin tavoitteisiin.

Arviointikohde

Näkökohta

Valtakunnalliset alueiden käyttöta-
voitteet

– Miten kaava toteuttaa tavoitteita

Yhdyskuntarakenne

– Kaavan soveltuvuus valtakunnallisiin
ja seudullisiin kehittämistavoitteisiin.
– Alueen tuleva käyttö ja seudulliset
yhteydet
– Olevien rakenteiden hyväksikäyttö
– Tekninen huolto (vesihuolto, energia)
– Palvelut ja asuminen
– Virkistys

Ympäristö

– Kasvillisuus
– Eläimistö
– Maisemakuva, kulttuuriympäristö
– Vesistö- ja pohjavedet
– Rakennettu ympäristö
– Melu ja päästöt
– Ympäristöhäiriöt
– Natura-alue

Liikenne

– Liikenneverkko, toimivuus, yhteydet
– Ajoneuvo-, kevytliikenne
– Liikenneturvallisuus
– Estevaikutus

Taloudelliset vaikutukset

– Kustannukset asukkaille ja kunnalle

Ihmiset

– Elinolot ja viihtyisyys
– Turvallisuus

6 KETKÄ OVAT OSALLISET JA SIDOSRYHMÄT?

Alueelle osoitettavalla rakentamisella on vaikutuksia ihmisiin, ympäris-
töön, yhdyskuntarakenteeseen ja liikenteeseen.

Kaavahankkeessa osallisia ja sidosryhmiä ovat alustavan tarkastelun pe-
rusteella ainakin seuraavat tahot:

Maanomistajat, asukkaat

- asukkaat
- yritykset
- maanomistajat

Viranomaiset

- Pohjois-Savon ELY-keskus
- Pohjois-Savon liitto
- Kuopion kulttuurihistoriallinen museo

Kunnan hallintoelimet

- Tekninen lautakunta
- Ympäristölautakunta

Muut yhteisöt ja järjestöt - Savon Voima Verkko Oy
- Kalastusalue/osakaskunnat

7 MITEN JA MILLOIN VOI OSALLISTUA? MITEN SUUNNITTELUSTA TIEDOTETAAN?

SUUNNITTELU- VAIHEET	TYÖSTÄMINEN	KÄSITTELY	OSALLISTUMI- NEN	TIEDOTTAMI- NEN
Alkuvuosi 2018 <ul style="list-style-type: none"> • Laatimisprosessin käynnistäminen • Tavoitteet 	Osallistumis- ja arviointisuunnitelma	Aloitus- ja viranomaisneuvottelu Kaavoituksen aloittamisesta tiedottaminen	Osallistumis- ja arviointisuunnitelman (OAS) riittävyyden arviointi. OAS nähtäville	Kuulutukset Tiedottaminen paikallislehdissä
Syksy 2018 <ul style="list-style-type: none"> • Ehdotusvaihe 	Valmisteluaineistosta saatujen mielipiteiden ja lausuntojen jälkeen työstetään kaavaehdotus	Tekninen lautakunta asettaa nähtäville Viranomaisneuvottelu	Ehdotus nähtäville Lausunnot Mahdollisuus muistutusten jättämiseen	Ilmoitetaan samoin kuin OAS:stä Kunnan kotisivut
Vuodenvaihte 2018 - 2019 <ul style="list-style-type: none"> • Hyväksymisvaihe 	Muistutukset ja lausunnot tutkitaan. Kaavaehdotusta korjataan tarvittaessa	Kaavan hyväksymisen kunnanhallitus > kunnanvaltuusto	Kaavan hyväksymispäätöksen laillisuudesta voi valittaa Kuopion hallinto-oikeuteen	Hyväksymispäätöksestä kuulutetaan virallisesti.

Osallistumis- ja arviointisuunnitelmaa päivitetään ja täydennetään tarvittaessa prosessin aikana.

8 KUKA VALMISTEE?

Kaavoitustyötä kunnassa ohjaa maanmittausinsinööri Päivi Lamberg.

Käytännön suunnittelutyöstä vastaa FCG Suunnittelu ja tekniikka Oy. Projektipäällikkönä toimii DI Timo Leskinen.

9 MISTÄ SAA TIETOA

Lapinlahden kunta
Asematie 4
73100 LAPINLAHTI

Maanmittausinsinööri Päivi Lamberg
puh. 040 4883 705
email: paivi.lamberg@lapinlahti.fi

Kaavan laatijana toimii:
FCG Suunnittelu ja tekniikka Oy
Kuopion aluetoimisto
PL 1199 (Microkatu 1)
70211 KUOPIO

Aluepäällikkö Timo Leskinen
puh. 040 508 9680
e-mail: timo.leskinen@fcg.fi

Kaava-aineisto on nähtävillä kaavaprosessin aikana Lapinlahden kunnan kotisivuilla:

http://www.lapinlahti.fi/fi/Tietoa_kunnasta/Organisaatio/Osastot/Tekninen_osasto/Tekniset_palvelut/Tekninen_toimi/Kaavoitus.iw3

LAPINLAHDEN KUNTA

KORPISEN RANTAOSAYLEISKAAVAN MUUTOS

1:10 000

Tekla 12.4.2018 § 18, liite no 6

YLEISKAAVAMERKINNÄT JA -MÄÄRÄYKSET:

RA/2

LOMA-ASUNTOALUE.

Alue on tarkoitettu omarantaisten loma-asuntojen rakentamiseen. Rakennuspaikalle saa rakentaa loma-asunnon, saunan ja talousrakennuksia. Rakennusten yhteenlaskettu kerrosala saa olla enintään 250 k-m². Saarirakennuspaikoilla yhteenlaskettu kerrosala saa olla enintään 130 k-m².

Lomarakennukset tulee sijoittaa riittävän suojapuuston suojaan ja rantakasvillisuus on säilytettävä mahdollisimman luonnonmukaisena.

Numero osoittaa rakennuspaikkojen enimmäismäärän alueella.

MT

MAATALOUSALUE

Alue on tarkoitettu maatalouden harjoittamiseen.

Uudisrakentaminen alueella tulisi sijoittaa niin ettei yhtenäisiä peltoalueita pirstota eikä muutoin vaikeuteta alueen viljelyolosuhteita. Uusien rakennusten tulisi sijainniltaan ja tyyppiltään liittyä olevaan rakennuskantaan.

Alueella on voimassa maankäyttö- ja rakennuslain 43.2 §:n mukainen rakentamisrajoitus.

Loma-asutusta tai pysyvää asutusta ei saa sijoittaa Maankäyttö- ja rakennuslain 72§:n mukaiselle rantavyöhykkeelle. Rantavyöhykkeen rakennusoikeus on maanomistajakohteisesti siirretty AM-, A-, AP-, ARA-, RA- ja RM- alueille. Rantavyöhykkeen ulkopuolelle rakennusluvan edellytyksistä on määrätty maankäyttö- ja rakennuslain 136 §:ssä.

km

KULTTUURIMAISEMALLISESTI ARVOKAS ALUE.

Uusien rakennusten ja rakenteiden tulee sopeutua malliltaan, materiaaleiltaan, mittasuhteiltaan ja värykseltään alueen maisemaan ja rakennettuun ympäristöön. Uudet rakennukset tulisi sijoittaa olevien rakennusten tai rakennusryhmien yhteyteen sekä reunavyöhykkeisiin. Alueen peltojen ja niittyjen tulisi säilyä avoimina.

•

Rannalla sijaitsevan nykyisen tilakeskuksen ja asuinrakennuksen tai loma-asunnon likimääräinen sijainti.

ALUEEN RAJA.

YLEISKAAVA-ALUEEN RAJA.

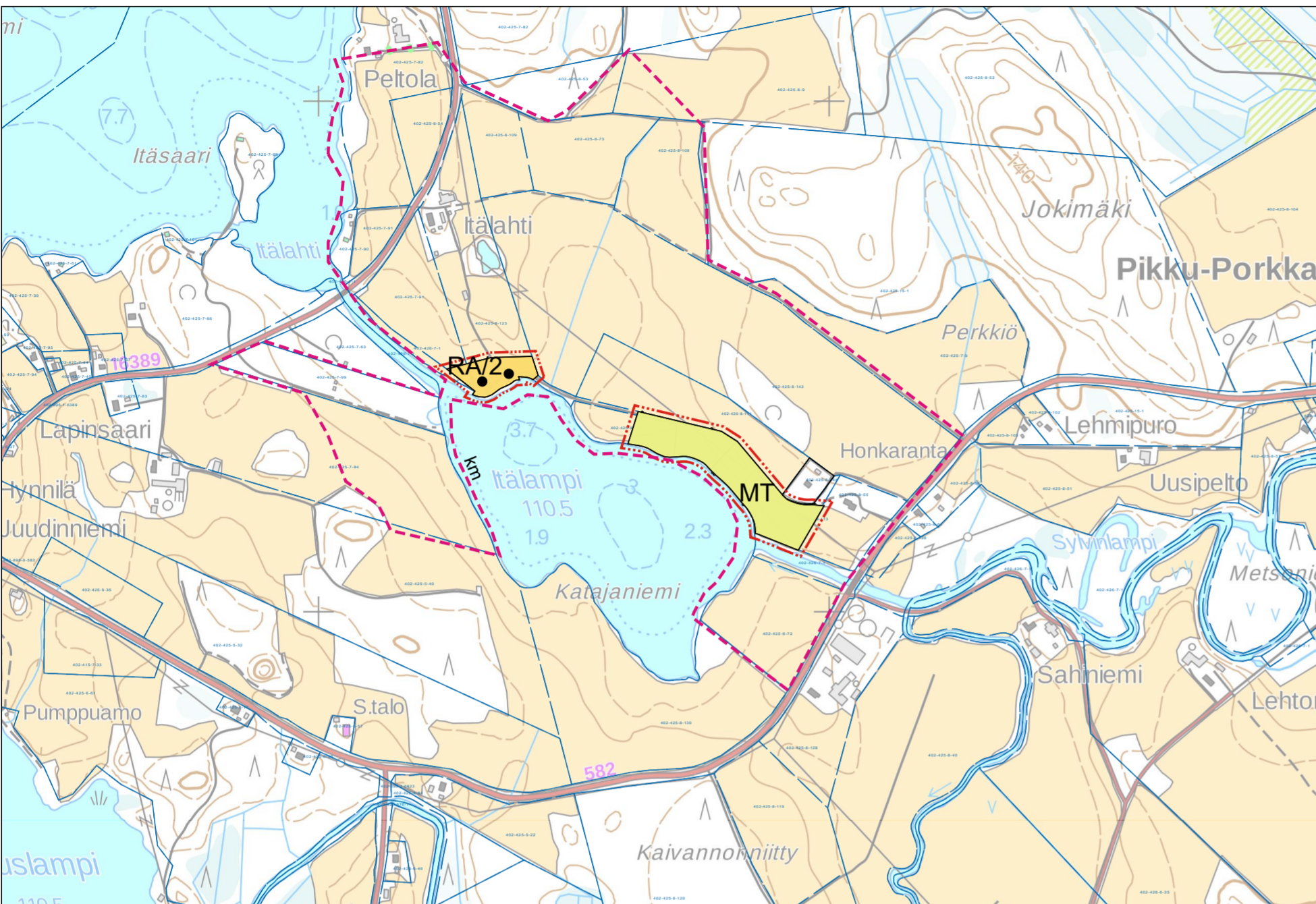
Kuopiossa 25.2.2018

FCG Suunnittelu ja tekniikka Oy

Timo Leskinen
DI, aluepäällikkö

Tuija Helminen
DI, suunnittelija

LAPINLAHDEN KUNTA KORPISEN RANTAOSAYLEISKAAVAN MUUTOS	Nähtävillä (luonnos) (ehdotus)
	Valtuusto
	Suunnitteluala, työnumero ja piirustuksen numero 1:10000
FCG	YKS P34678 901
FCG Suunnittelu ja tekniikka Oy Mikrokatu 1, PL 1199, 70211 Kuopio Puh. 0104090 www.fcg.fi	Tiedosto Q:\Kuo\p346\p34678_Korpisen_rantaosayleiskaavan_m \C_suunnittelu\C2_tyo\Kuvat\Korpinen_muutos.dwg
Päiväys 25.2.2018 Pääsuunn. Timo Leskinen Hyv.	Suunn./Piirt. Tuija Helminen/THe Tarkastaja Yhteyshenkilö Timo Leskinen
	A S



YLEISMÄÄRÄYKSET

Rakentaminen

Kaavassa osoitetuille rantavyöhykkeellä oleville rakennuspaikoille voidaan myöntää rakennuslupa ilman ranta-asemakaavan laadintaa, ellei aluetta koskevassa kaavamääräyksessä ole toisin määrätty.

Rakennuspaikoilla rakennukset tulee sijoittaa kunnan rakennusjärjestyksessä määrätyn etäisyyden päähän rantaviivasta. Rakennuspaikan sijoittelussa tulee huomioida vedenpinnan noin 3 metrin vaihteluväli. Alin sallittu lattiapinnan taso Korpisen ranta-alueilla on NN + 111,60 m ja Karsanjärven ranta-alueilla NN + 111,50 m.

Asuinrakennuspaikka tulee olla kooltaan vähintään 5000 m²:ä. Alle 2000 m²:n suuruisilla rakennuspaikoilla ja alle 0,6 ha:n rakennetuilla saarirakennuspaikoilla sallitaan rakennusten korjausrakentaminen sekä purettavan tai tuhoutuneen rakennuksen korvaava rakentaminen käytetyn rakennusoikeuden puitteissa.

Kerrosalaltaan yli 80 m² rakennukset tulee sijoittaa vähintään 40 metrin päähän keskiveden korkeuden mukaisesta rantaviivasta. Enintään 80 m² rakennukset tulee sijoittaa vähintään 25 metrin päähän keskiveden korkeuden mukaisesta rantaviivasta. Rantasauna, jonka kokonaispinta-ala on enintään 30 m², tulee sijoittaa vähintään 20 metrin päähän keskiveden korkeuden mukaisesta rantaviivasta. Rantasauna, jonka kokonaispinta-ala on enintään 20 m², tulee sijoittaa vähintään 10 metrin päähän keskiveden korkeuden mukaisesta rantaviivasta.

Rakennusten sopeutumisessa ympäristöön, sijoittumisessa ja niiden enimmäismäärässä tulee noudattaa rakennusjärjestyksen määräyksiä. Rakennusten sopeutumisessa ympäristöön ja sijoittumisessa rakennuspaikalle tulee kiinnittää erityistä huomiota. Rakennuspaikoilla tulee rakennusten ja rannan väliin jättää tai istuttaa riittävä suojapuusto. Maisemallisesti merkittäviä puita ei saa poistaa.

Rantarakennuspaikoille, jotka rajoittuvat vesialueen sijaan voimayhtiön omistamaan maa-alueeseen, on oikeus voimayhtiön luvalla rakennuspaikkoihin liittyvien laitureiden ja venevalkaimien rakentamiseen voimayhtiön maalle.

Mikäli RA-, AM-, tai A-alueella olevalle rakennuspaikalle on aiemmassa rakennus- tai poikkeusluvassa asetettu rakennusjärjestyksestä poikkeavia ehtoja rakennusten määrän, koon tai sijoittelun suhteen, tulee nämä määräykset huomioida uusia rakennuslupia myönnettäessä.

Jätevesien käsittely ja jätehuolto

Rakennuspaikoilla jätevedet tulee käsitellä kunnan rakennusjärjestyksen sekä ympäristönsuojelumääräysten ohjeiden mukaisesti. Rakennuslupa-asiakirjoihin on liitettävä jätevesien käsittelysuunnitelma tarvittavine maaperäselvityksineen.

Jätevesien käsittelytapaa valittaessa tulee huomioida rakennuspaikan maaperä sekä pinta-ala. Rakennusten sijoittamisessa tulee ottaa huomioon jätevesien asianmukaisen esikäsittelyn ja maaperäkäsittelypaikan järjestäminen rakennuspaikalla riittävän etäällä rantaviivasta.

Kiinteiden jätteiden keräyksessä ja käsittelyssä tulee noudattaa kunnan yleisiä jätehuolto-määräyksiä.

Metsänkäsittely

Ranta-alueen metsänkäsittelyssä tulee noudattaa Metsäkeskus Tapion ranta-alueita koskevia metsänhoitosuosituksia. Saarien osalta metsänkäsittelytoimenpiteisiin tulee hakea maisematyöluupa.

Tiestö

Uusien rakennuspaikkojen pääsytietyt tulisi johtaa ensisijaisesti olemassa olevien liittymien kautta maantielle. Vierekkäisten rakennuspaikkojen kulku tulisi tapahtua samasta liittymästä. Ennen rakennusluvan myöntämistä uutta liittymää tai liittymän käyttötarkoituksen muutosta varten on haettava lupa tienpitöviranomaiselta.

Saareen tulevien rakennuspaikkojen tulee rakennusluvan yhteydessä osoittaa, miten venepaikat järjestetään mantereen puolella.

Timo Leskinen

OSALLISTUMIS- JA ARVIOINTISUUNNITELMA 17.1.2018

LAPINLAHDEN KUNTA KORPISEN RANTAOSAYLEISKAAVAN MUUTOS

1 MIKÄ ON OSALLISTUMIS- JA ARVIOINTISUUNNITELMA?

Maankäyttö- ja rakennuslain 63 §:n mukaan tulee kaavoitustyöhön sisällyttää kaavan laajuuteen ja sisältöön nähden tarpeellinen suunnitelma osallistumis- ja vuorovaikutusmenettelystä sekä kaavan vaikutusten arvioinnista.

2 MISSÄ JA MITÄ ON SUUNNITTEILLA?

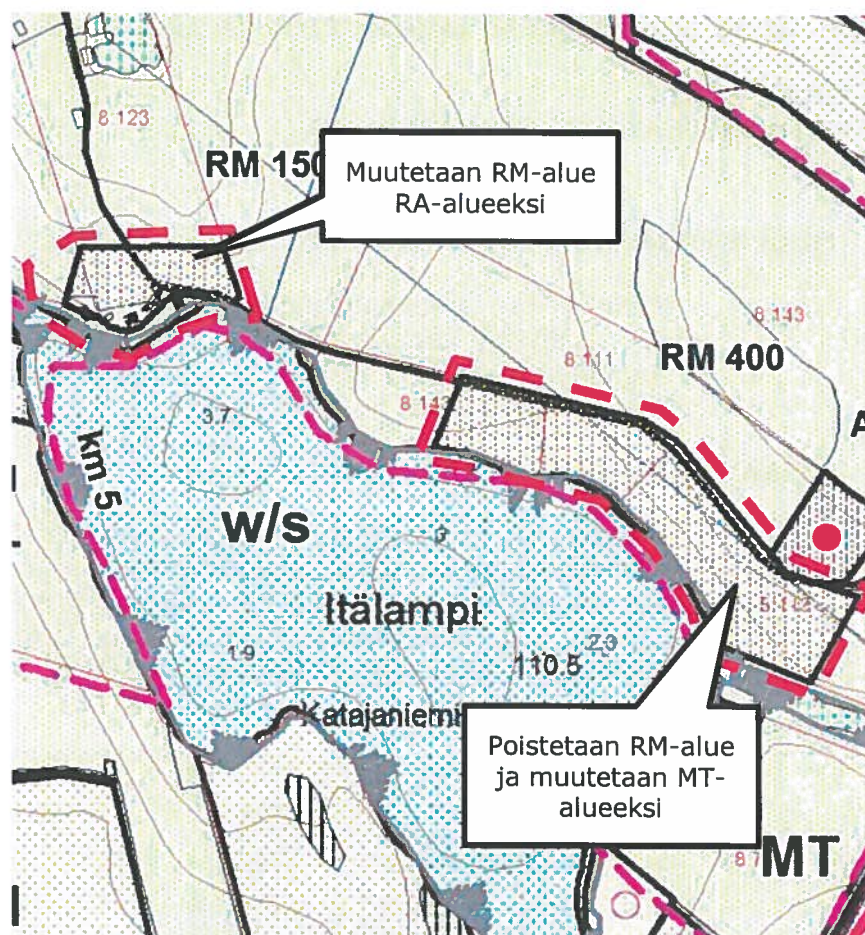
Tavoitteena on laatia Korpisen rantaosayleiskaavan muutos Itälammen ranta-alueelle. Suunnittelualue sijoittuu Korpisenkylän Itälammen rannalle. Suunnittelualueen tarkempi sijainti selviää oheisesta kuvasta (kuva 1). Muutos on lähtenyt vireille maanomistajan esityksestä. Muutos koskee tiloja



Kuva 1. Suunnittelualueen sijainti.

3 MIHIN SUUNNITTELULLA PYRITÄÄN?

Tavoitteena on muuttaa pohjoisosan matkailupalveluiden alue (RM) loma-asuntoalueeksi (RA) ja muuttaa hieman alueen rajausta. Lisäksi tavoitteena on poistaa koillisrannalta RM-alueet. Muutoksen tavoitteet ilmenevät oheisesta yleiskaavaotteesta.



Kuva 2. Ote Korpisen rantaosayleiskaavasta ja kaavan tavoitteet.

4 MITÄ SUUNNITELMIA TAUSTALLA?

Valtakunnalliset alueidenkäyttötavoitteet

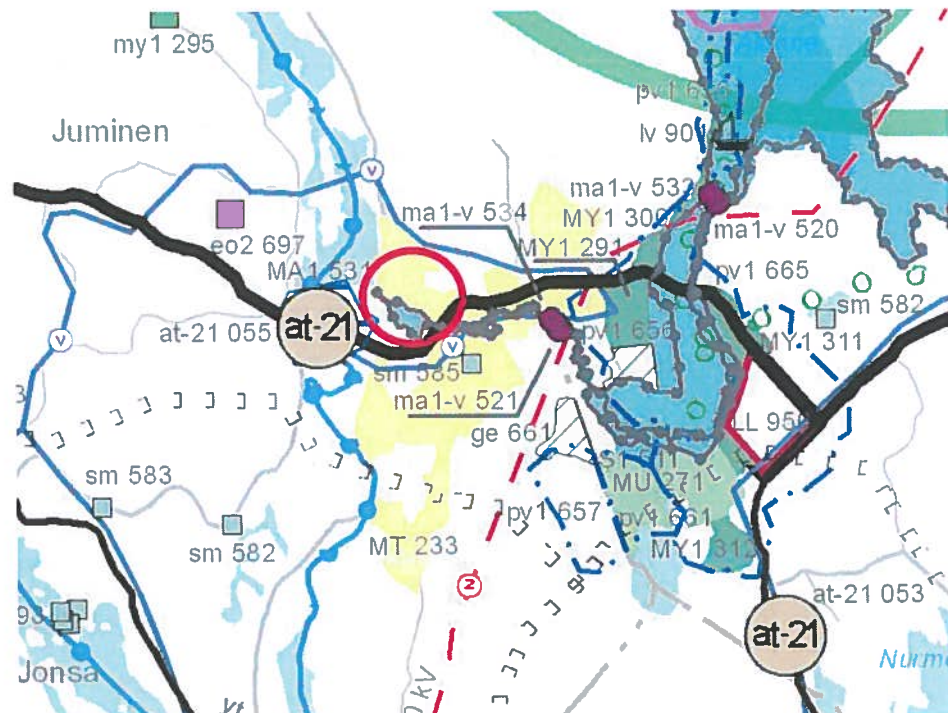
Valtioneuvosto hyväksyi uudet tavoitteet 14.12.2017 ja uudet valtakunnalliset alueidenkäyttötavoitteet tulevat voimaan 1.4.2018. Uudistettujen alueidenkäyttötavoitteiden aluekokonaisuudet ovat:

- 1) Toimivat yhdyskunnat ja kestävä liikkuminen
- 2) Tehokas liikennejärjestelmä
- 3) Terveellinen ja turvallinen elinympäristö
- 4) Elinvoimainen luonto- ja kulttuuriympäristö sekä luonnonvarat
- 5) Uusiutumiskykyinen energiahuolto

Maakuntakaava

Alueella on voimassa Pohjois-Savon maakuntakaava 2030, joka on hyväksytty 8.11.2010 ja vahvistettu Ympäristöministeriössä 7.12.2011.

Suunnittelualue sijoittuu maakuntakaavassa maatalousalueelle. Itälampi on osoitettu maakuntakaavassa Natura-2000 verkostoon kuuluvaksi alueeksi.



Kuva 3. Ote maakuntakaavasta

MT

MAATALOUSALUE

Merkinnällä osoitetaan laatuluokaltaan hyvät, yhtenäiset, laajat peltoalueet, jotka halutaan jatkossakin säilyttää maatalouskäytössä.

Suunnittelumääräys: Alueet tulee ensisijaisesti säilyttää maatalouskäytössä. Rakentaminen tulee suunnitella siten, että yhtenäisiä peltoalueita ei pirstota, eikä muutoin heikennetä viljelyolosuhteita, ja otetaan huomioon maiseman peruspiirteet.

S1

SUOJELUALUE

Merkinnällä osoitetaan vesilain ja vesilain tai luonnonsuojelulain (maa-alueet) perusteella suojeltavia alueita.

s1

Alueella on voimassa MRL:n 33 §:n mukainen rakentamisrajoitus.¹

SL

LUONNONSUOJELUALUE

Merkinnällä osoitetaan luonnonsuojelulain nojalla suojeltuja tai suojeltavaksi tarkoitettuja alueita.

sl

Alueella on voimassa MRL:n 33 §:n mukainen rakentamisrajoitus.¹

**NATURA-2000 VERKOSTOON KUULUVA ALUE**

Merkinnällä on osoitettu Natura 2000 - ohjelmaan sisältyvät alueet. Alueet on osoitettu SL-, S1-, MU-, MY1- ja VR-aluevarauksin.

N sl

Suunnittelumääräys: Natura-alueiden ja niiden viereisten alueiden käytön suunnittelussa on huolehdittava siitä, ettei hanke tai suunnitelma yksistään tai tarkasteltuna yhdessä muiden hankkeiden ja suunnitelmien kanssa luonnonsuojelulain 65 §:n tarkoittamalla tavalla merkittävästi heikennä Natura 2000-verkoston kuuluvien alueiden perusteena olevia luonnonarvoja.

Ympäristöministeriö vahvisti Pohjois-Savon tuulivoimamaakuntakaavan 15.1.2014. Suunnittelualueella ei ole kaavavarauksia.

Ympäristöministeriö vahvisti Pohjois-Savon kaupan maakuntakaava 2030:n 1.6.2016. Suunnittelualueella ei ole kaavavarauksia.

Pohjois-Savon maakuntahallitus käynnisti 23.1.2017 Pohjois-Savon maakuntakaavan 2040 laadinnan 1. vaiheen. Osallistumis- ja arviointisuunnitelma (OAS) oli maankäyttö- ja rakennuslain 63 §:n mukaisesti nähtävillä 30.1.-28.2.2017 sekä Päijänne-Saimaa kanavavarausta koskien uudelleen lausunnoilla 10.5.-15.6.2017. Maankuntakaavaluonnos oli nähtävillä 7.11. – 15.12.2017 väliseksi ajaksi. Kaavaluonnoksessa ei ole suunnittelualuetta koskevia aluevarauksia.

Yleiskaavat

Alueella on voimassa Korpisen rantaosayleiskaava, joka on kunnanvaltuustossa hyväksytty 10.4.2012. Kaavaa on muutettu Saunalahden osalta vuonna 2015. Itälampi on määritetty kaavassa Natura-2000 verkostoon kuuluvaksi ja lisäksi se on merkitty alueen osaksi, jonka ominaispiirteitä ei saa heikentää (/s-merkintä). Kaavamuutoksen kohteena olevat alueet ovat Korpisen kaavassa osoitettu matkailupalveluiden alueeksi (RM) ja maatalousalueeksi (MT). Ote yleiskaavasta ilmenee kuvasta 2.

Asemakaava

Alueella ei ole voimassaolevaa asemakaavaa.

Kunnan rakennusjärjestys

Lapinlahden kunnanvaltuusto on hyväksynyt 15.11.2011 §99 rakennusjärjestyksen, joka on tullut voimaan 1.1.2012.

5 MITÄ JA MITEN VAIKUTUKSIA ARVIOIDAAN?

Odotettavissa olevien vaikutusten esiintyminen ja arviointi tapahtuvat asiantuntijoiden, viranomaisten, maanomistajien, asukkaiden ja suunnittelijoiden kanssa yhteistyössä ja vuorovaikutuksessa. Lähtökohtana ovat aiemmat suunnitelmat ja selvitykset, kartat, ilmakuvat sekä paikan päällä tehdyt luontoselvitykset ja inventoinnit. Vaikutusten arvioinnissa verrataan kaavan mukaista tilannetta nykytilanteeseen ja asetettuihin tavoitteisiin.

Arviointikohde	Näkökohta
Valtakunnalliset alueiden käyttöta- voitteet	– Miten kaava toteuttaa tavoitteita
Yhdyskuntarakenne	– Kaavan soveltuvuus valtakunnallisiin ja seudullisiin kehittämistavoitteisiin. – Alueen tuleva käyttö ja seudulliset yhteydet – Olevien rakenteiden hyväksikäyttö – Tekninen huolto (vesihuolto, energia) – Palvelut ja asuminen – Virkistys
Ympäristö	– Kasvillisuus – Eläimistö – Maisemakuva, kulttuuriympäristö – Vesistö- ja pohjavedet – Rakennettu ympäristö – Melu ja päästöt – Ympäristöhäiriöt – Natura-alue
Liikenne	– Liikenneverkko, toimivuus, yhteydet – Ajoneuvo-, kevytliikenne – Liikenneturvallisuus – Estevaikutus
Taloudelliset vaikutukset	– Kustannukset asukkaille ja kunnalle
Ihmiset	– Elinolot ja viihtyisyys – Turvallisuus

6 KETKÄ OVAT OSALLISET JA SIDOSRYHMÄT?

Alueelle osoitettavalla rakentamisella on vaikutuksia ihmisiin, ympäris-
töön, yhdyskuntarakenteeseen ja liikenteeseen.

Kaavahankkeessa osallisia ja sidosryhmiä ovat alustavan tarkastelun pe-
rusteella ainakin seuraavat tahot:

Maanomistajat, asukkaat	- asukkaat - yritykset - maanomistajat
Viranomaiset	- Pohjois-Savon ELY-keskus - Pohjois-Savon liitto - Kuopion kulttuurihistoriallinen museo
Kunnan hallintoelimet	- Tekninen lautakunta - Ympäristölautakunta

Muut yhteisöt ja järjestöt - Savon Voima Verkko Oy
- Kalastusalue/osakaskunnat

7 MITEN JA MILLOIN VOI OSALLISTUA? MITEN SUUNNITTELUSTA TIEDOTETAAN?

SUUNNITTELU- VAIHEET	TYÖSTÄMINEN	KÄSITTELY	OSALLISTUMI- NEN	TIEDOTTAMI- NEN
Alkuvuosi 2018 • Laatimisprosessin käynnistäminen • Tavoitteet	Osallistumis- ja arviointisuunnitelma	Aloitus- ja viranomaisneuvottelu Kaavoituksen aloittamisesta tiedottaminen	Osallistumis- ja arviointisuunnitelman (OAS) riittävyyden arviointi. OAS nähtäville	Kuulutukset Tiedottaminen paikallislehdissä
Syksy 2018 • Ehdotusvaihe	Valmisteluaineistosta saatujen mielipiteiden ja lausuntojen jälkeen työstetään kaavaehdotus	Tekninen lautakunta asettaa nähtäville Viranomaisneuvottelu	Ehdotus nähtäville Lausunnot Mahdollisuus muistutusten jättämiseen	Ilmoitetaan samoin kuin OAS:stä Kunnan kotisivut
Vuodenvaihe 2018 - 2019 • Hyväksymisvaihe	Muistutukset ja lausunnot tutkitaan. Kaavaehdotusta korjataan tarvittaessa	Kaavan hyväksyminen kunnanhallitus > kunnanvaltuusto	Kaavan hyväksymispäätöksen laillisuudesta voi valittaa Kuopion hallinto-oikeuteen	Hyväksymispäätöksestä kuulutetaan virallisesti.

Osallistumis- ja arviointisuunnitelmaa päivitetään ja täydennetään tarvittaessa prosessin aikana.

8 KUKA VALMISTEE?

Kaavoitustyötä kunnassa ohjaa maanmittausinsinööri Päivi Lamberg.

Käytännön suunnittelutyöstä vastaa FCG Suunnittelu ja tekniikka Oy. Projektipäällikkönä toimii DI Timo Leskinen.

9 MISTÄ SAA TIETOA

Lapinlahden kunta
Asematie 4
73100 LAPINLAHTI

Maanmittausinsinööri Päivi Lamberg
puh. 040 4883 705
email: paivi.lamberg@lapinlahti.fi

Kaavan laatijana toimii:
FCG Suunnittelu ja tekniikka Oy
Kuopion aluetoimisto
PL 1199 (Microkatu 1)
70211 KUOPIO

Aluepäällikkö Timo Leskinen
puh. 040 508 9680
e-mail: timo.leskinen@fcg.fi

Kaava-aineisto on nähtävillä kaavaprosessin aikana Lapinlahden kunnan kotisivuilla:

http://www.lapinlahti.fi/fi/Tietoa_kunnasta/Organisaatio/Osastot/Tekninen_osasto/Tekniset_palvelut/Tekninen_toimi/Kaavoitus.iw3

